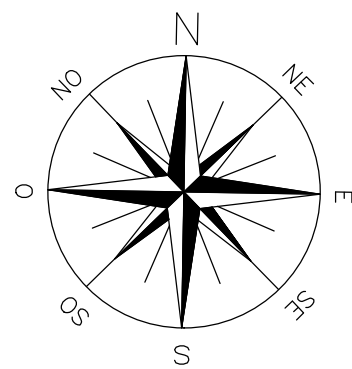
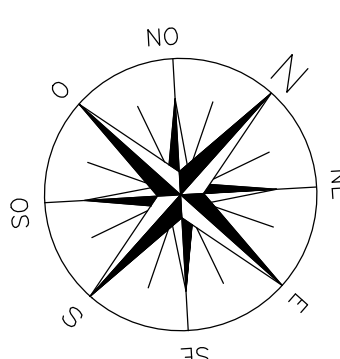


Planimetria Generale
scala 1:1.000

- stato di progetto -



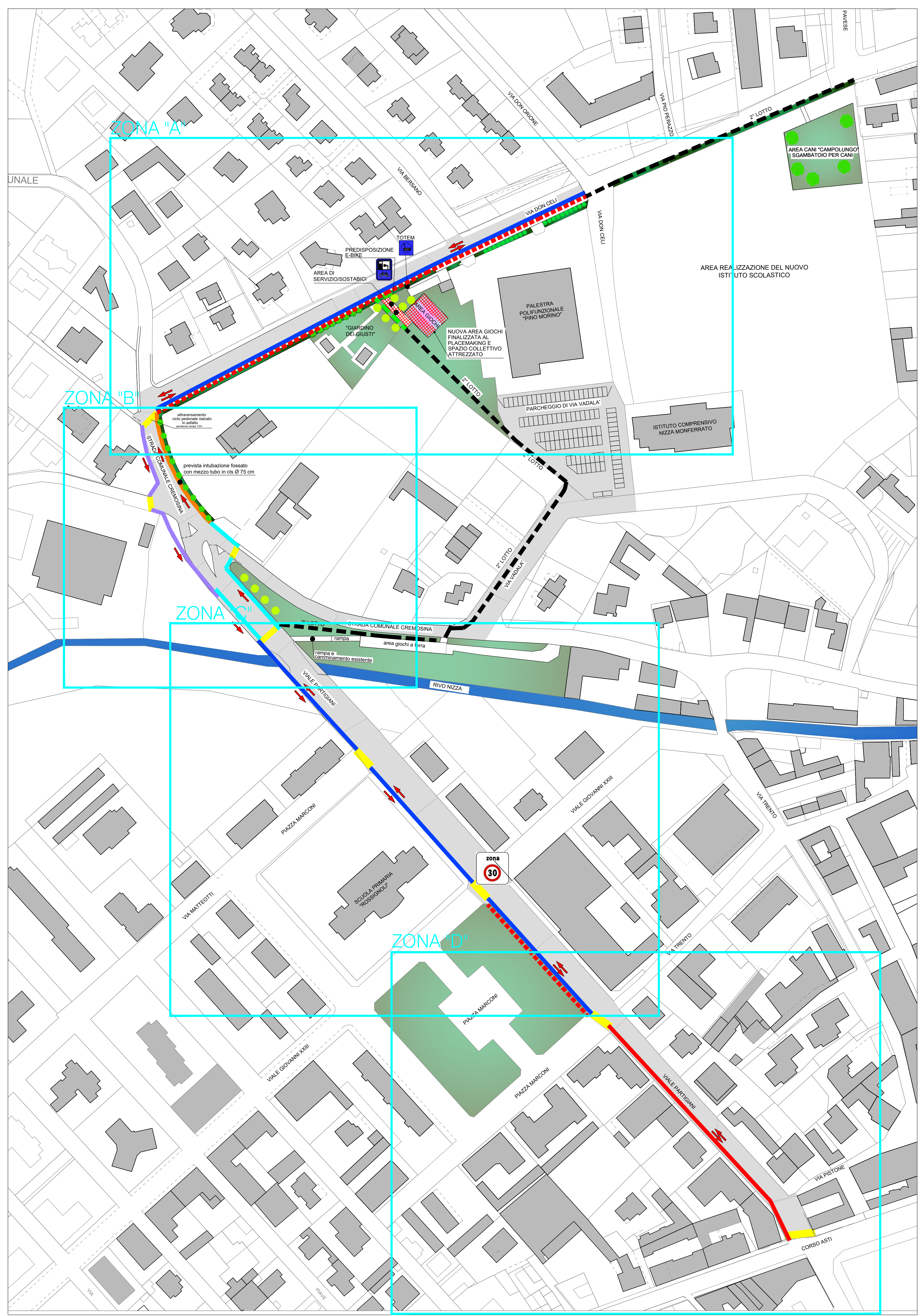
NOTA:
Non e' consentito rilevare dimensioni in scala dal disegno, che non siano espressamente quotate.



Dettaglio posti auto
area Piazza Marconi-Piazza Garibaldi
n° 218 posti auto



PISTA CICLABILE A DOPPIO SENSO
ATTRAVERSAMENTO CICLABILE



LEGENDA SIMBOLI	
	PISTA CICLABILE A DOPPIO SENSO DI MARCIA SU AUTOBLOCCANTI CON AFFIANCATO PASSAGGIO PEDONALE IN AUTOBLOCCANTI
	PASSAGGIO PEDONALE IN AUTOBLOCCANTI
	PISTA CICLABILE A DOPPIO SENSO DI MARCIA SU ASFALTO COLORATO
	PERCORSO CICLABILE A DOPPIO SENSO DI MARCIA (VIA VERDE) SU TERRENO STABILIZZATO DRENANTE CON MESSA A DIMORA DI ALBERI
	PISTA CICLABILE A SENSO UNICO DI MARCIA SU IMPALCATO IN DOGHE DI LEGNO COMPOSITO WPC (distanza tra doghe 2 cm)
	PISTA CICLABILE A SENSO UNICO DI MARCIA - USO PROMISCUO PASSAGGIO PEDONALE - IN ASFALTO COLORATO
	PISTA CICLABILE A SENSO UNICO DI MARCIA SU ASFALTO COLORATO
	ATTRAVERSAMENTO STRADALE PISTA CICLABILE
	OPERE PREVISTE CON IL SECONDO LOTTO
	DOPPIO SENSO DI CIRCOLAZIONE PISTA CICLABILE
	SENSO UNICO DI CIRCOLAZIONE PISTA CICLABILE
	MESSA DIMORA DI NUOVI ALBERI <i>Cercis siliquastrum</i>
	<i>Cotinus coggygria</i> <i>Cornus sanguinea</i> <i>Euonymus europaeus</i> } CORTINA VERDE SIEPE NATURALISTICA MISTA
	ZONA DI SOSTA E LUOGHI DI AGGREGAZIONE
	AREA GIOCHI IN PROGETTO
	STRADE INTERESSATE DALL'INTERVENTO
	TOTEM - SISTEMA DI MONITORAGGIO BICICLETTE MOBILE O FISSO
	PREDISPOSIZIONE PER COLONNINA RICARICA E-BIKE

NUOVE PIANTUMAZIONI IN PROGETTO

TIPOLOGIA SPECIE AUTOCTONE IN PROGETTO	USO IN PROGETTO	LOCALIZZAZIONE IN PROGETTO	n° piante
<i>Cercis siliquastrum</i>	Area più aperte	Zona ponte Zona adiacente Giardino dei Giusti	4 6
<i>Cotinus coggygria</i> <i>Cornus sanguinea</i> <i>Euonymus europaeus</i>	Siepe naturalistica mista	Fronte Palestra "Pino Morino" come cortina verde a mascheramento	20 20 20

REGIONE PIEMONTE - PROVINCIA DI ASTI

COMUNE DI NIZZA MONFERRATO

PROGETTO DEFINITIVO-ESECUTIVO PER LA REALIZZAZIONE DEL PERCORSO CICLOPEDONALE CITTA' DI NIZZA MONFERRATO

COMMITTENTE
COMUNE DI NIZZA MONFERRATO
Piazza Martiri d'Alessandria, 19 - 14049 Nizza Monferrato (AT)
P.I.: 00173660051
@: nizza.monferrato@cert.ruparpiemonte.it
☎: 0141 720507
Nella persona del Legale Rappresentante

PROGETTAZIONE
Direttore Tecnico e Progettista opere edili
Arch. Romana FANTOZZI

COESA ENGINEERING
Coesa Engineering S.r.l.
Via Beaumont 7 - 10143 Torino
@: info@coesaengineering.com
☎: 011 0198758

TITOLO ELABORATO
PLANIMETRIA GENERALE STATO DI PROGETTO

N° ELABORATO
PE_A_003

Codice elaborato	Emissione	Verifica	Approvazione	Scala	ED	REV	DATA EMISSIONE
C22009 PE A V1 (003 0 00)	AM	TDM	RF	1:1000	1	0	Luglio 2023

REVISIONI

Rev.	Data	Oggetto della revisione	AM	TDM	RF
0	Luglio 23	Prima emissione			